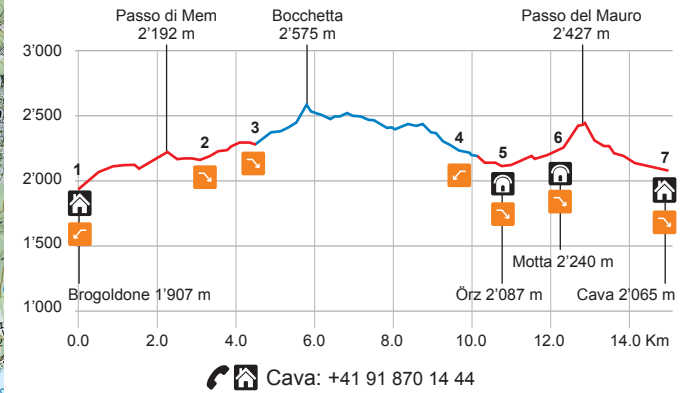


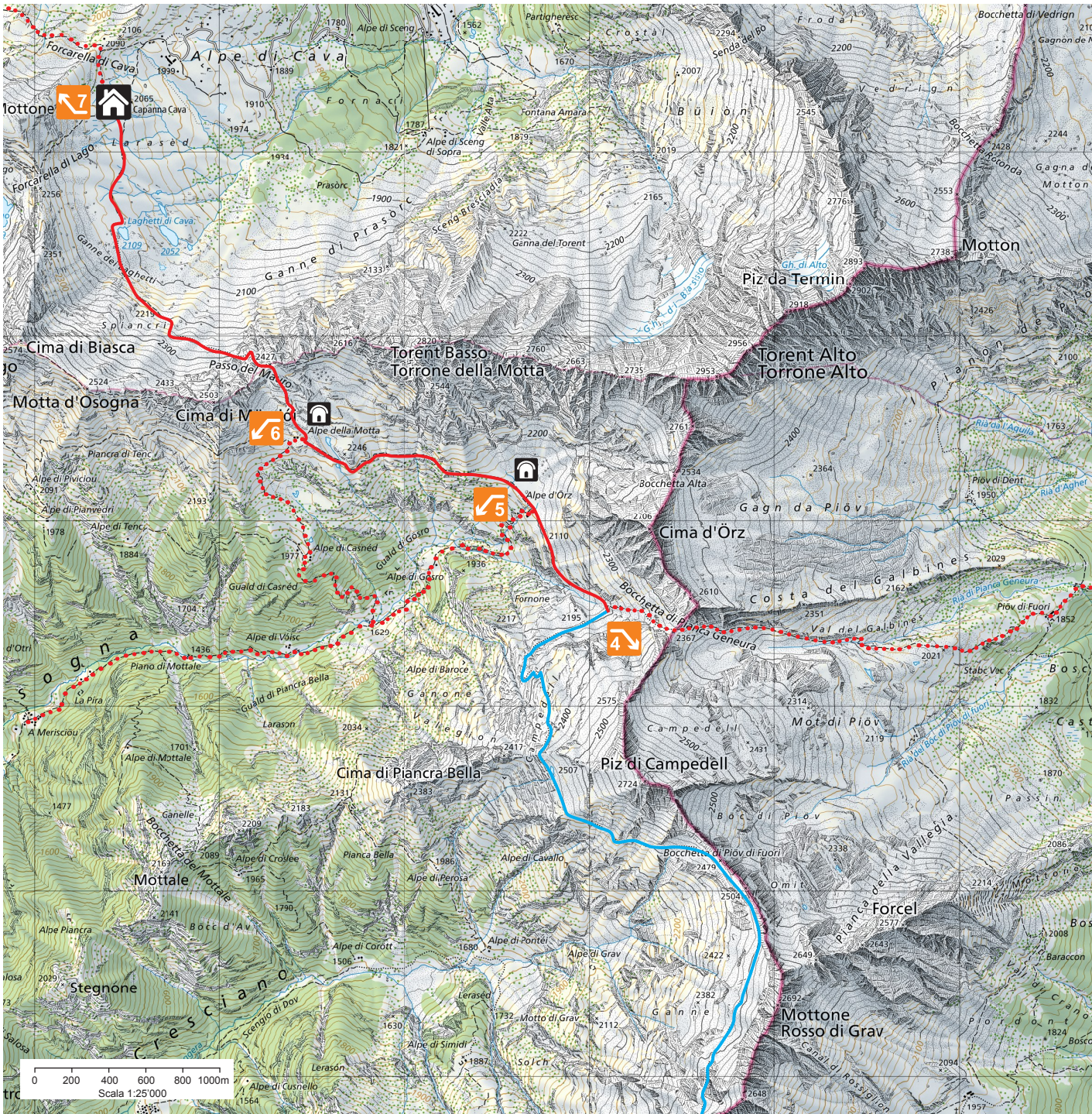
Brogoldone - Cava

1'250 m	15 km	2'575 m
1'210 m	7 h	T4

- 1) Brogoldone - Monti Savorù : 1 h (2,5 km)
- 2) Pian del Baitel - Buseno: 4 h (7,7 km)
- 3) Bivio 2'268 m - Arvigo: 2 h 30 min (5,7 km)
Bivio 2'268 m - Alp Stabveder : 30 min (1,1 km)
- 4) B.tta P. Geneura - Landarenca : 2 h 30 min (6,4 km)
- 5) Alpe d'Örz - Osogna: 3 h 30 min (9,5 km)
- 6) Alpe della Motta - Osogna: 4 h (9,7 km)
- 7) Cava - Biasca: 4 h (10,6 km)



Capanna custodita Cabane gardé Hütte bewartet	Rifugio non custodito Cabane non gardé Hütte nicht bewartet
Sentiero di montagna Chemin de montagne Bergwanderweg	Traccia alpina Itinéraire alpin Alpinwanderweg
Corde fisse Cordes fixes Fixseile	

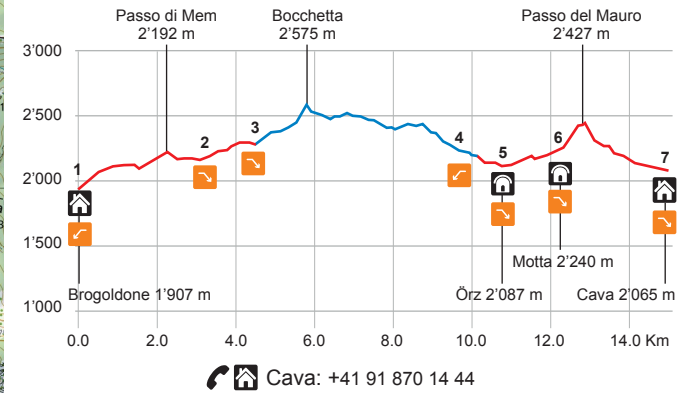


1.B/10

Brogoldone - Cava

	1'250 m		15 km		2'575 m
	1'210 m		7 h		T4

- 1) Brogoldone - Monti Savorù : 1 h (2,5 km)
- 2) Pian del Baitel - Buseno: 4 h (7,7 km)
- 3) Bivio 2'268 m - Arvigo: 2 h 30 min (5,7 km)
Bivio 2'268 m - Alp Stabveder **TAXI**: 30 min (1,1 km)
- 4) B.tta P. Geneura - Landarenca : 2 h 30 min (6,4 km)
- 5) Alpe d'Örz - Osogna: 3 h 30 min (9,5 km)
- 6) Alpe della Motta - Osogna: 4 h (9,7 km)
- 7) Cava - Biasca: 4 h (10,6 km)



	Capanna custodita Cabane gardé Hütte bewartet		Rifugio non custodito Cabane non gardé Hütte nicht bewartet
	Sentiero di montagna Chemin de montagne Bergwanderweg		Traccia alpina Itinéraire alpin Alpinwanderweg
	Corde fisse Cordes fixes Fixseile		

regal CH: 1414 International: +41 333 333 333

